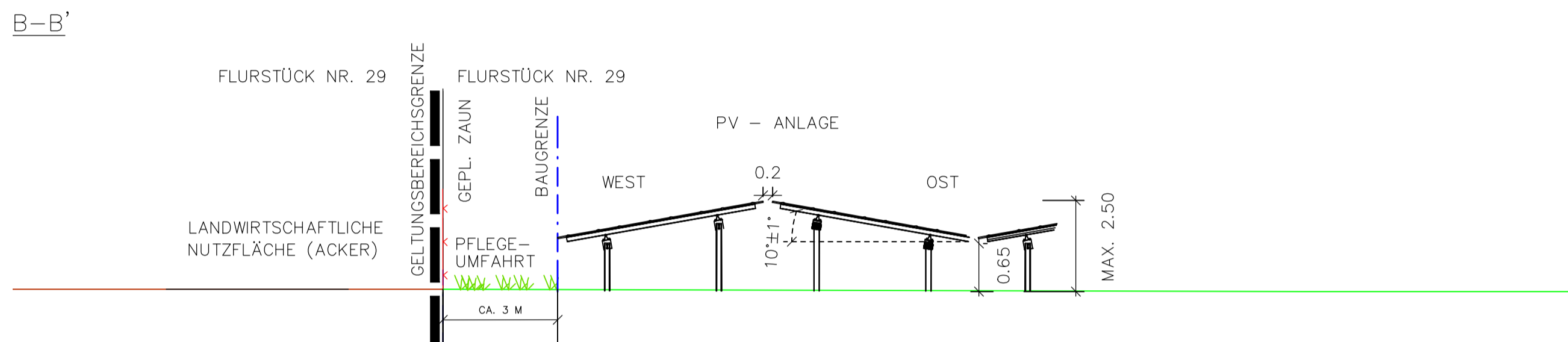
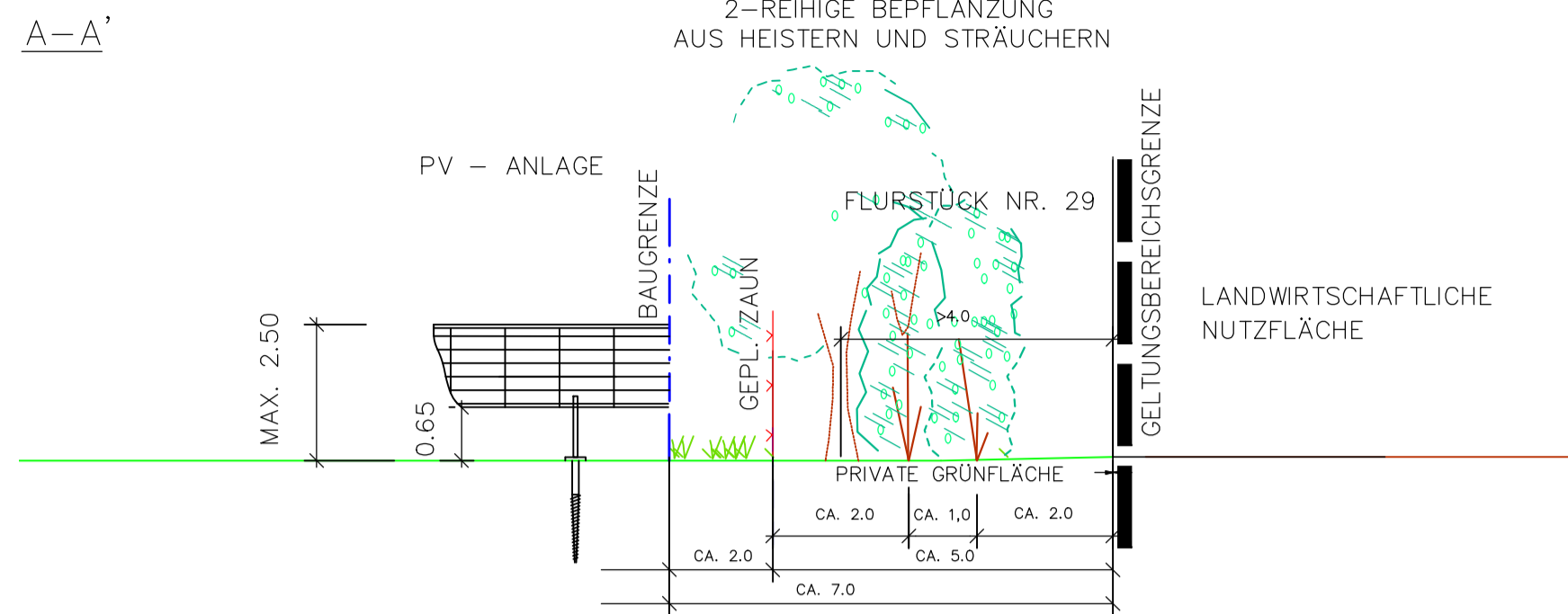
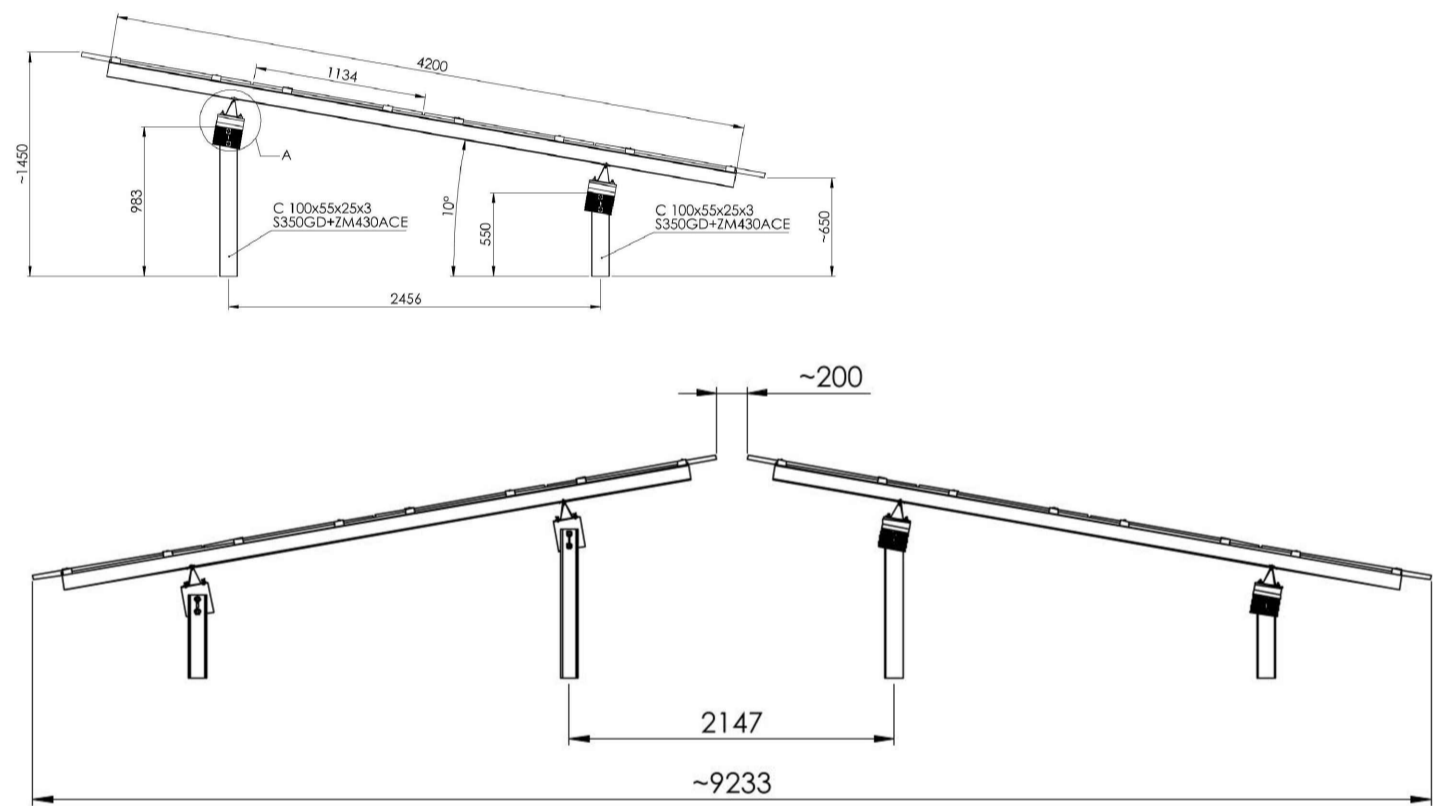


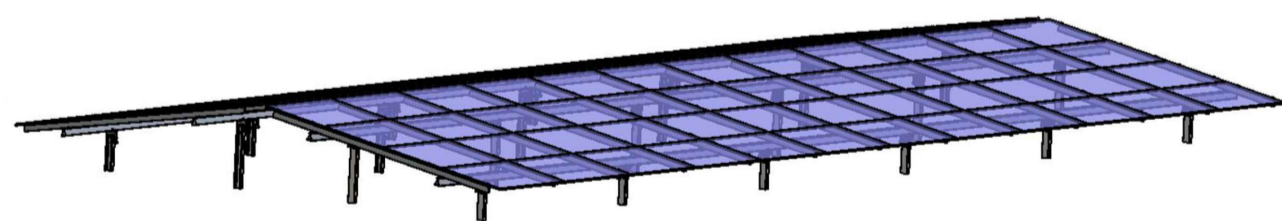
REGELQUERSCHNITTE, M = 1:100



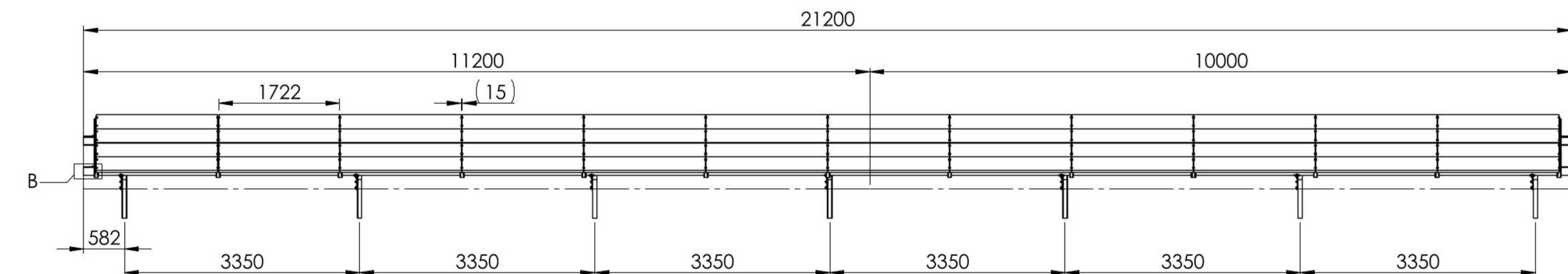
GESTELLQUERSCHNITT M 1:50



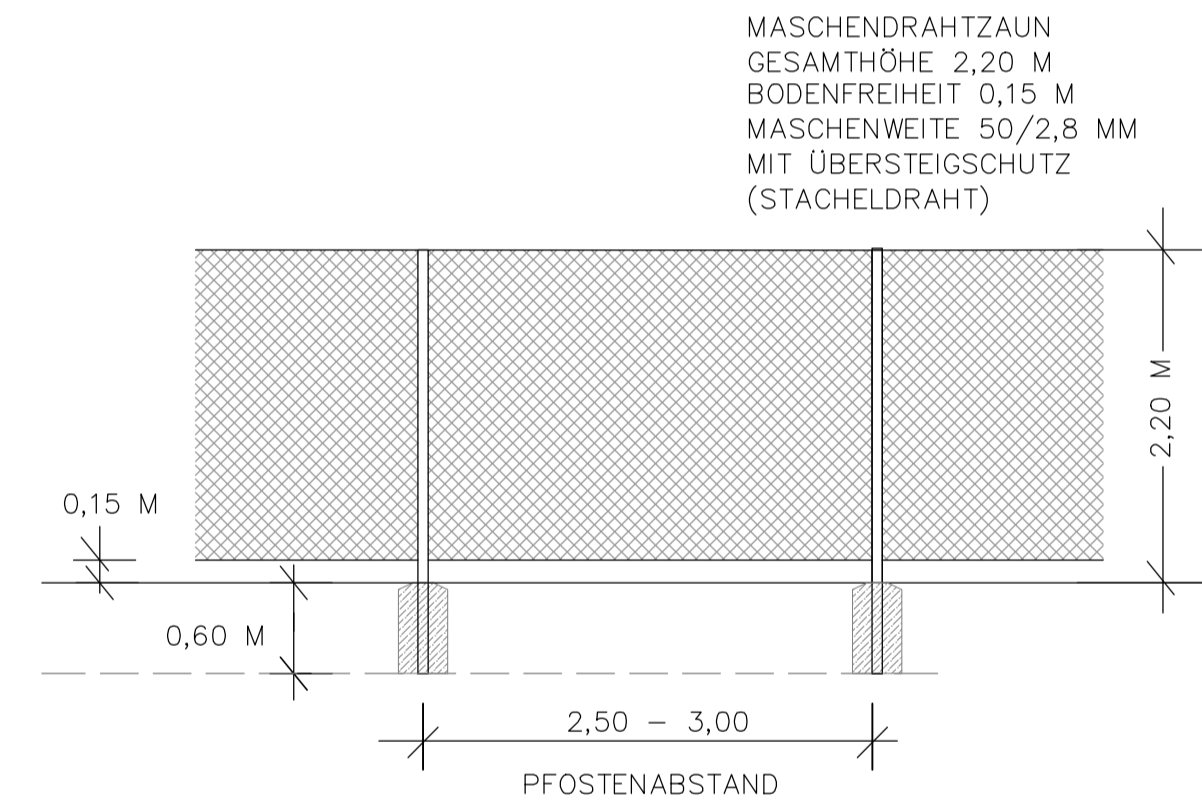
ISOMETRIE MODULTISCH, KEIN MASSSTAB



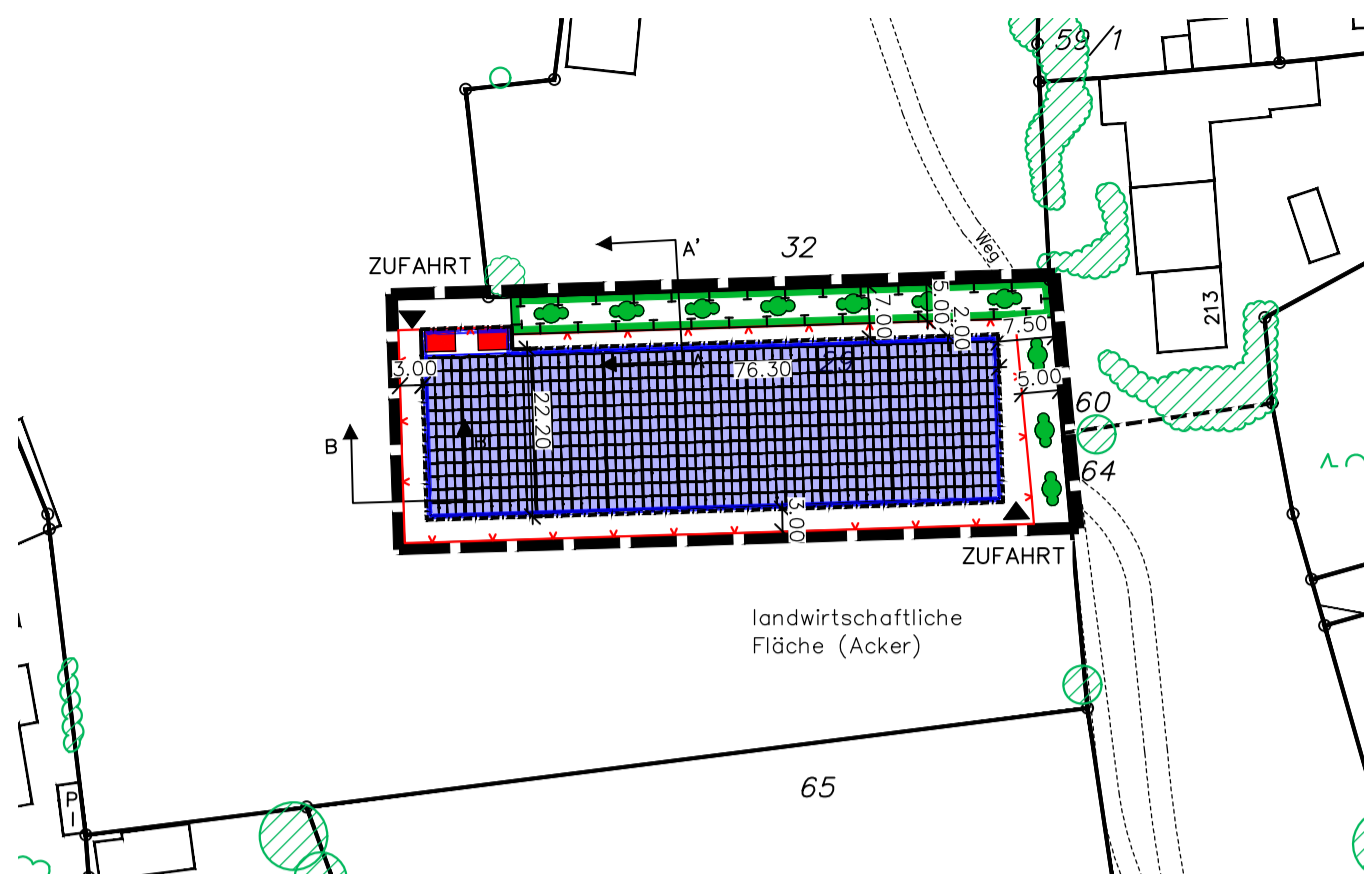
ANISCHT MODULTISCH, M 1:50



ZAUN, M 1:50



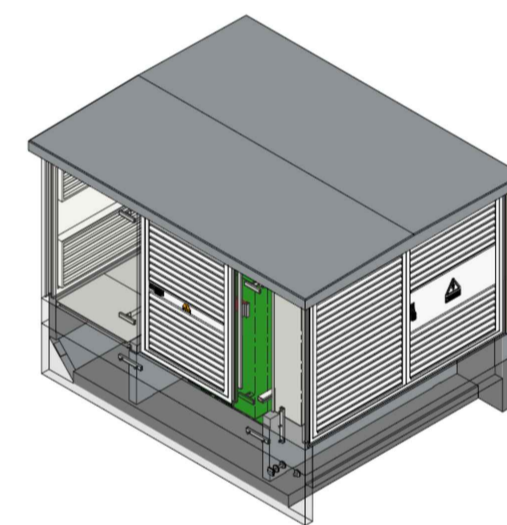
VORHABEN- UND ERSCHLIESSUNGSPLAN, M = 1:1.000



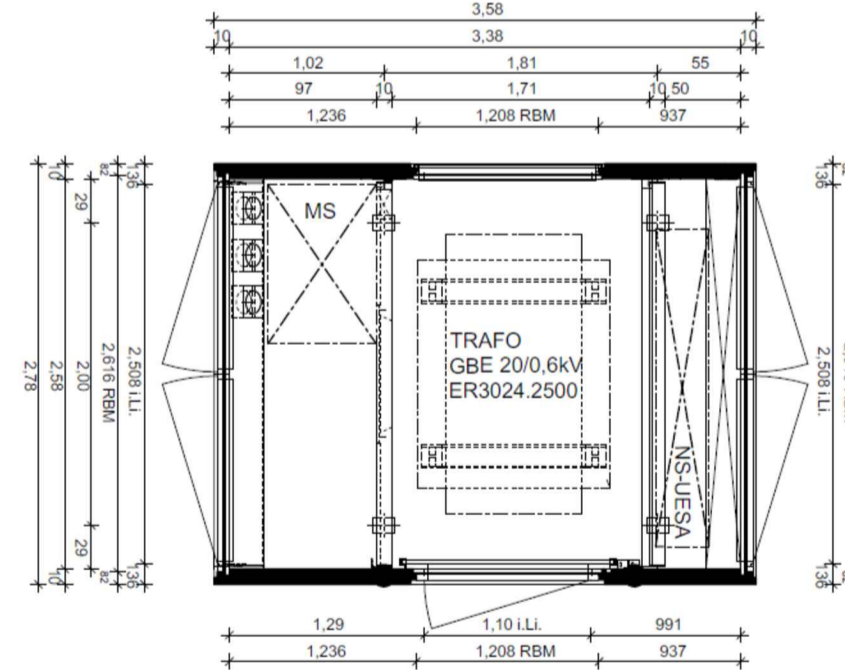
LEGENDE PLANUNG

- GRENZE DES RÄUMLICHEN GELTUNGSBEREICHES
- BAUGRENZE
- EIN- UND AUSFAHRTSBEREICH
- SICHERHEITS-EINZÄUNUNG (BIS 2,20 M)
- TRAFOSTATION
- MODULTISCHE
- DER ABSTAND ZWISCHEN DEM URGELÄNDE UND DER UNTERKANTE DER MODULTISCHE MUSS MINDESTENS 65 CM BETRAGEN.
- MASSANGABEN IN METERN
- ANPFLANZEN VON BÄUMEN UND STRÄUCHERN
- BESTAND**
- FLURSTÜCKSGRENZEN MIT GRENZSTEIN
- FLURSTÜCKSNUMMER
- BESTEHENDE BAULICHE ANLAGE
- VORH. GEHÖLZE AUSSERHALB DER GELTUNGSBEREICHSGRENZE
- BESTEHENDE WEGE

ANSICHTEN TRAFOSTATION, OHNE MASSSTAB



GRUNDRISS TRAFOSTATION, M = 1:50



VORHABEN- UND ERSCHLIESSUNGSPLAN ZUM VORHABENBEZOGENEN BEBAUUNGS- MIT GRÜNORDNUNGSPLAN "SO SOLARPARK SCHLOSS GRAFENTRAUBACH"

GEMEINDE: LABERWEINTING REG.-BEZIRK: NIEDERBAYERN
 LANDKREIS: STRAUBING-BÖGEN

MASSTAB 1:1000
1:100, 1:50

GEOBASISDATEN:
 © Bayerische Vermessungsverwaltung
 Darstellung der Flurkarte als Eigentumsnachweis nicht geeignet.

ERGÄNZUNGEN:
 Ergänzungen des Baubestandes der topografischen Gegebenheiten sowie der ver- und entsorgungstechnischen Einrichtungen erfolgte im Januar 2023 (keine amtliche Vermessungsgenauigkeit).

UNTERGRUND:
 Aussagen über Rückschlüsse auf die Untergrundverhältnisse und die Bodenbeschaffenheit können weder aus den amtlichen Karten noch aus Zeichnungen und Text abgeleitet werden.

NACHRICHTLICHE ÜBERNAHMEN:
 Für nachrichtlich übernommene Planungen und Gegebenheiten kann keine Gewähr übernommen werden.

URHEBERRECHT:
 Für die Planung behalten wir uns alle Rechte vor. Ohne unsere Zustimmung darf die Planung nicht geändert werden.

Ausfertigung:
 Der vorhabenbezogene Bebauungs- mit Grünordnungsplan "SO Solarpark Schloss Grafentraubach" wird hiermit ausgefertigt.
 Laberweinting, den
 Vorhabenträger (Michael Buschheuer Jun.)
 Laberweinting, den
 Gemeinde Laberweinting, Johann Grau (Erster Bürgermeister)

08.06.26	Vorentwurf	KA/HG
Geđ.	Anlass	von

PLANVERFASSER

HEIGL
 landschaftsarchitektur
 stadplanung

Tel: 09422/805450, Fax: 09422/805451
 Elise-Brändström-Strasse 3, 94327 Bogen
 info@la-heigl.de | www.la-heigl.de

25-10